lokalizacja: 1

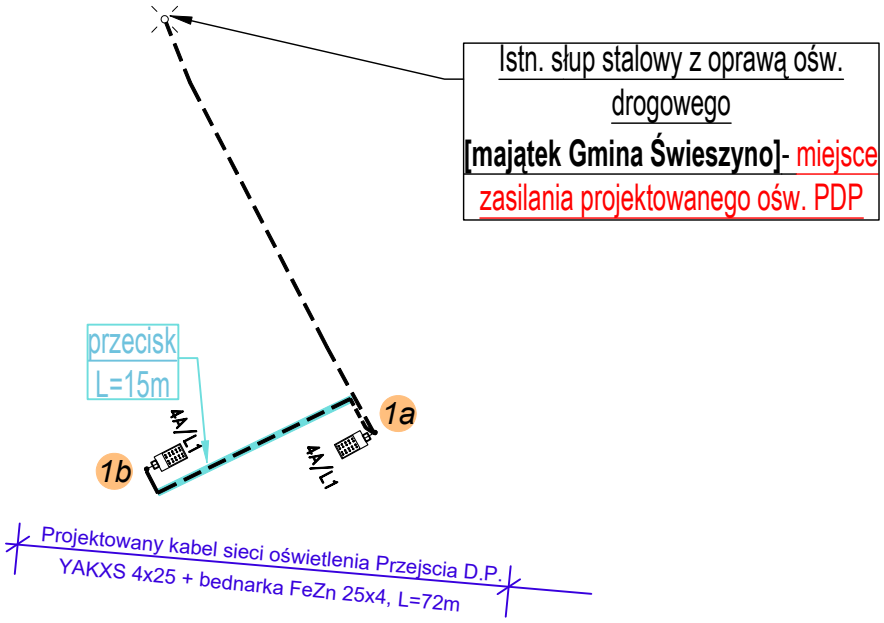

Schemat ideowy słupa oświetleniowegO

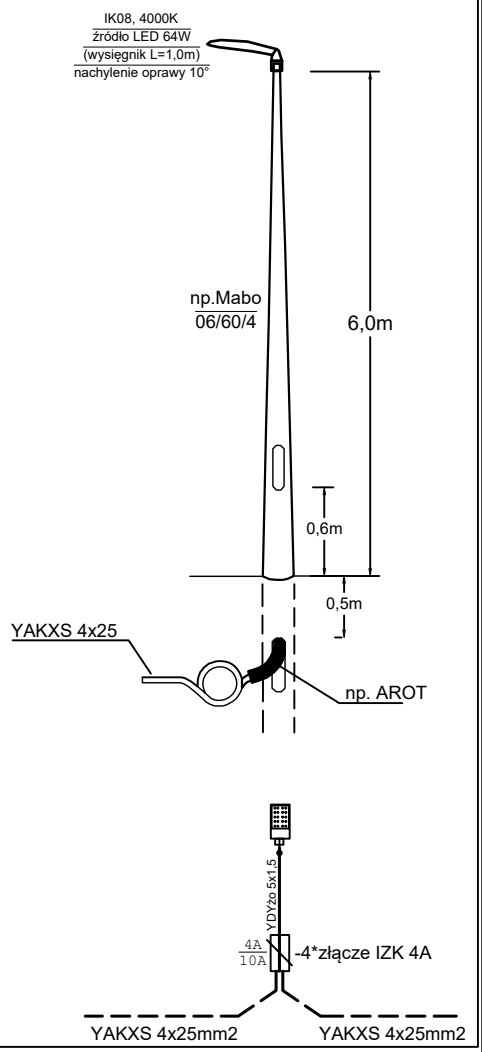

LEGENDA

- 1a - nr projektowanego słupa sieci oświetlenia drogowego
- projektowany kabel YAKXS 4x25 sieci oświetlenia przejścia + FeZn 25x4 (na całej długości w rurze ochronnej)
- projektowane uziemienie - uziom szpilkowy FeZn M18
- projektowany słup stalowy ocynkowany oświetlenia ulicy
- projektowana oprawa oświetleniowa z źródłem światła LED, II kl., IP66, ochrona PP 10kV
- (35 m) - długość kabla zasilającego pomiędzy dwoma punktami świetlnymi
- (29 m) - długość wykopu
- 4A/L1 - projektowane złącze bezpiecznikowe np. IZK z wkładką bezpiecznikową
- nr_fazy w obwodzie

PRZEKRÓJ PRZEZ WYKOP KABLOWY

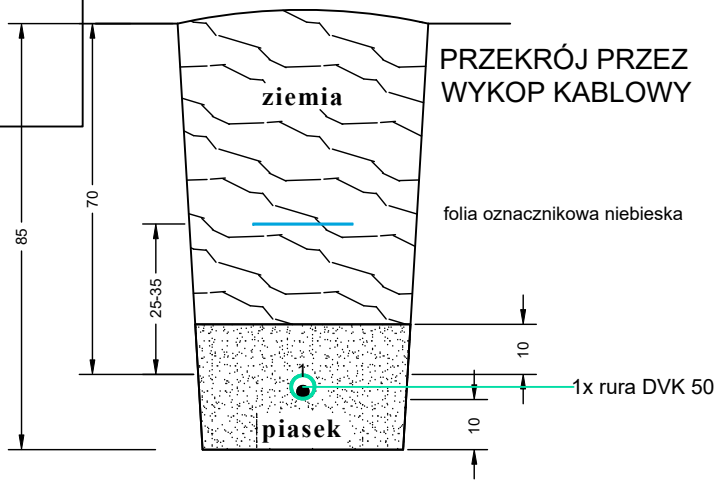

1 - kabel YAKXS 4x25

4mat
FIRMA PROJEKTOWO-WYKONAWCZA
44-300 Wodzisław Śląski, ul. Św. Jana 16
kom. 511-695-121, 4matbiuro@gmail.com

OBIEKT	OŚWIETLENIE DROGOWE_PDP	PROJEKTOWAŁ br. elektryczna	mgr inż. Wojciech Pałczyński nr upr. KUP/0069/POOE/10
NAZWA PROJEKTU	POPRAWA BEZPIECZEŃSTWA RUCHU DROGOWEGO NA TERENIE GMINY ŚWIESZYNO		
RYSUNEK	SCHEMAT IDEOWY SIECI OŚWIETLENIA _PDP		
INWESTOR	Gmina Świeszyno, Świeszyno 71, 76-024 Świeszyno	lokalizacja: 13	
LOKALIZACJA	Chłopska Kępa przy DW167, 76-024; działki: 670/1, 392/7 . Obręb: 0071 Świeszyno		
SKALA: -----	DATA: 1.10.2025	NR RYSUNKU: E-03	